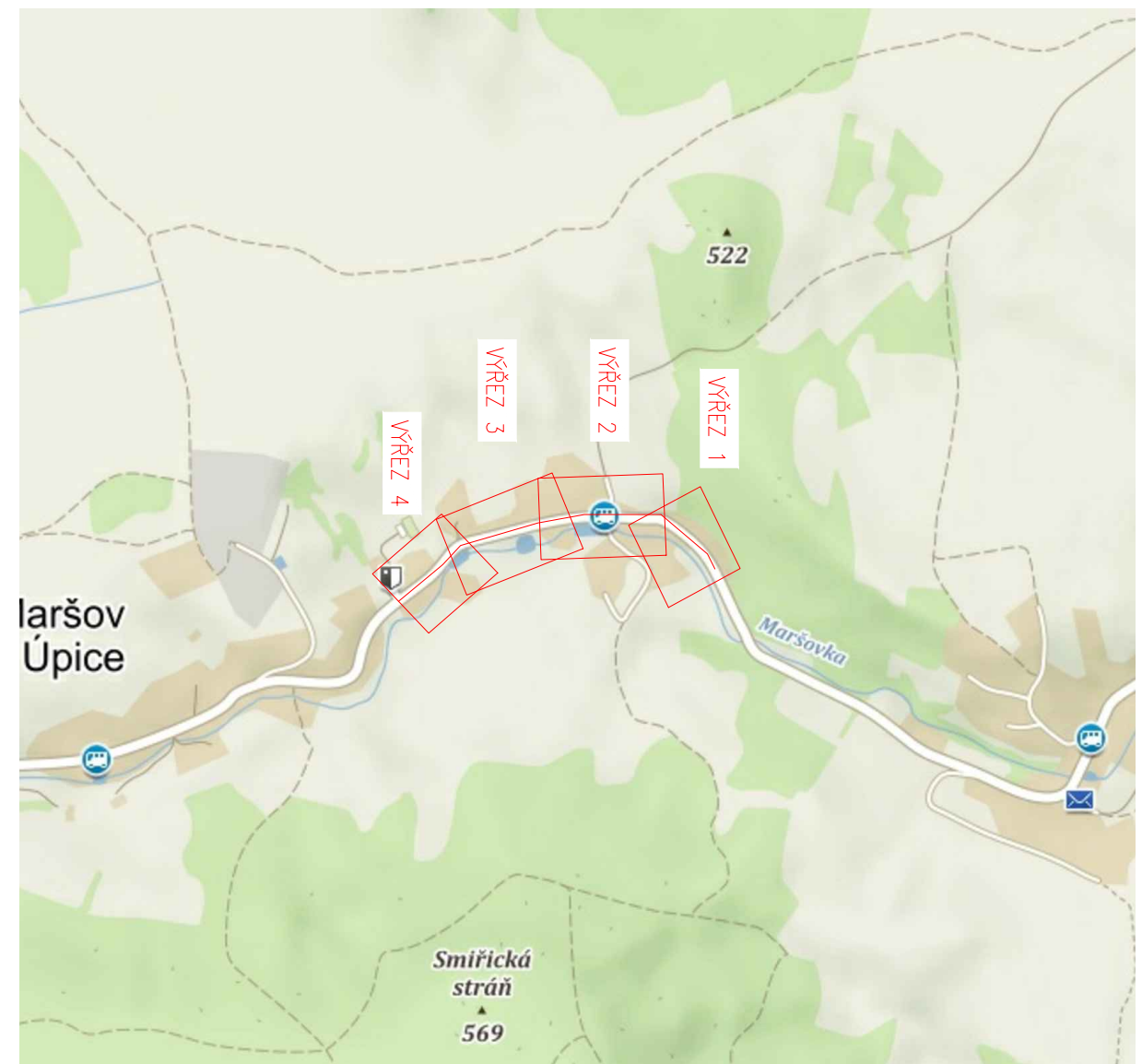
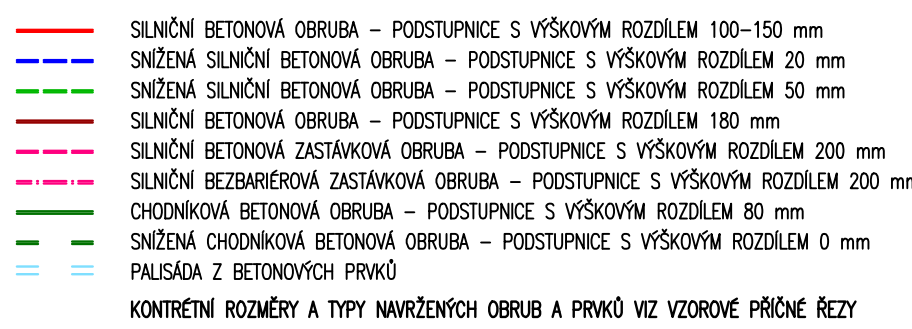
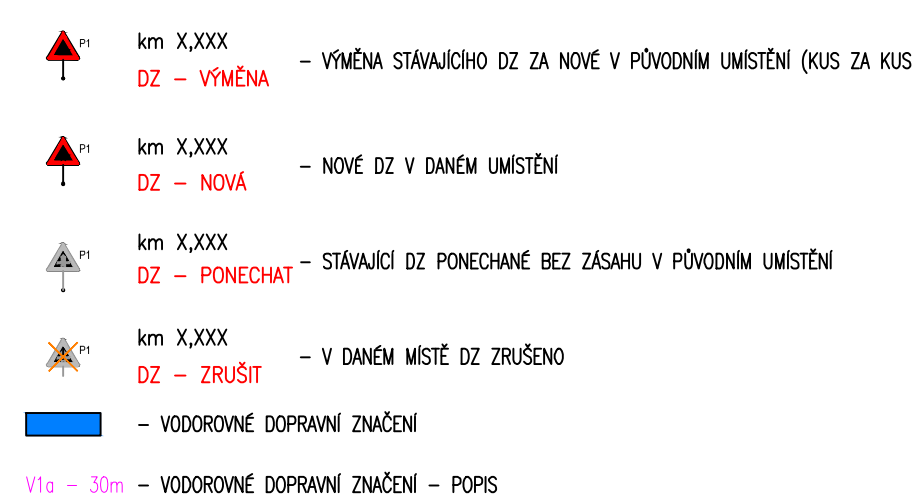
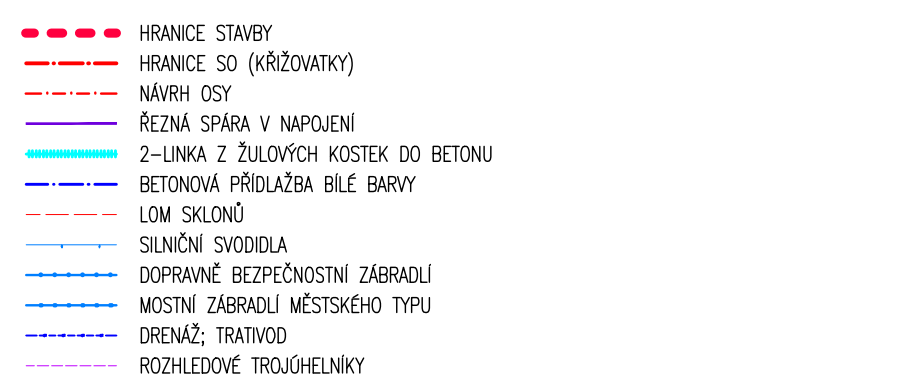
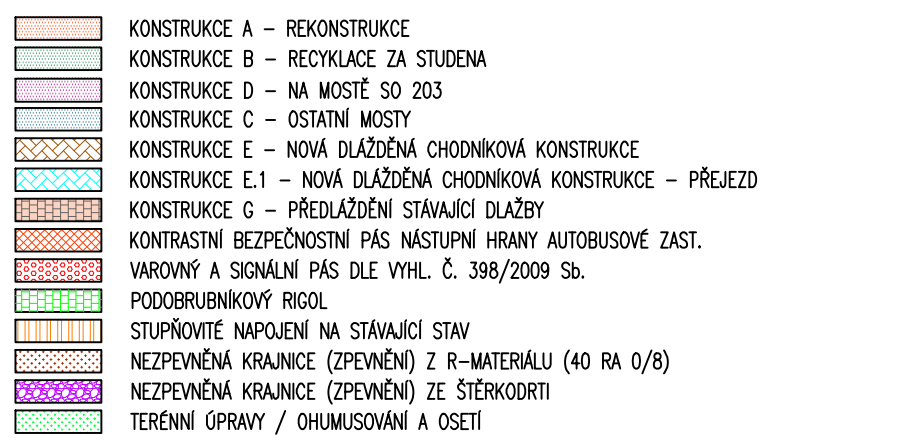


- | | | | |
|-------|---------------------------|---|-------------------------|
| ----- | hranice závlaky | ○ | šachta kanalizace |
| ----- | hranice pozemků | ○ | šachta neovněř |
| | hranice pohřbů | ⊖ | šachta větrací |
| ----- | opěrný zed | □ | šachta bez notčení |
| ----- | okružní zed | □ | šachta volokenní |
| ----- | okružní zed | ⊖ | hydrant notčený |
| ----- | plot dřevěný | ⊖ | hydrant notčený |
| ----- | plot dřevěný | • | vstup |
| ----- | ovodňo | • | šoupě |
| ----- | řivý plot | ⊕ | ovněřené signálce |
| ----- | zastřešení | ⊕ | miniat. tabule |
| ----- | int. síla notčený | ⊕ | dopravní značka |
| ----- | int. síla pozemků ovněř | • | ovněřo |
| ----- | int. síla pozemků neovněř | • | stolár |
| ----- | hranice parcel de moxy | • | příměřový stolár |
| ----- | katuřo nemořitěly | • | telefonní buřto |
| ----- | vlastnické | ◆ | zámek vřetě |
| ----- | notčeněřicko | ◆ | průřez mřřřo řazbu |
| ----- | notčeněřicko katuřo | ⊕ | střecha PAM |
| ----- | parcelní řřřř řřřř (PK) | ⊕ | střecha |
| ----- | příměřov NTL | ⊕ | věřřř křř |
| ----- | příměřov STL | ⊕ | vodní plocha |
| ----- | příměřov VTL | ⊕ | vstup do objektu, vjezd |
| ----- | teplené vedění | ⊕ | zahrada |
| ----- | vodovod nemořit. | ⊕ | louka |
| ----- | kanalizace | ⊕ | park |
| ----- | sollčovřř vedění | ⊕ | křovř |
| ----- | el. vedění ne-notčený | ⊕ | řřřm, průměř |
| ----- | el. vedění ne-notčený | ⊕ | kměněř ř koruny |
| ----- | el. vedění ve-notčený | ⊕ | neplodná půda |
| ----- | el. vedění ve-notčený | ⊕ | posřvino |
| ----- | veřřřř ovněřřř | ⊕ | lesní pãda |
| ----- | el. rozvãřř | ⊕ | buřova zděněř |
| ----- | zřevněřř ř upravěřř zřřř | ⊕ | kovãřř |
| ----- | o řřřř ZARUBEN řř | ⊕ | |

UPOZORNĚNÍ :
PRŮBĚH SÍTÍ JE ZAKRESLEN POUZE INFORMATIVNĚ DLE VYJÁDRĚNÍ A PODKLADŮ JEJICH SPRÁVCŮ.
PRO ZJIŠTĚNÍ JEJICH PŘESNÉ POLOHY SÍTÍ JE NUTNÉ POŽÁDAT SPRÁVCE O VYTÝČENÍ.
DO SITUACE BYL ZAKRESLEN PŘÍBLIŽNÝ PRŮBĚH HRANIC POZEMKŮ NA ZÁKLADĚ DKM.




ING. IVAN ŠÍR
 PROJEKTOVÁNÍ DOPRAVNÍCH STAVEB CZ s.r.o.
 Haškova 1714/3, 500 02 Hradec Králové, tel.: +420 603 181 473, sir@sirivan.cz, www.sirivan.cz IČ: 259 62 914

investor: **Královéhradecký kraj**
Pivovarské náměstí 1245, 500 03, Hradec Králové

III/3041 Maršov u Úpice

– rekonstrukce komunikace

■ kraj: Královéhradecký ■ odpovědný projektant stavby: Ing. Ivan Šir

■ MÚ / OU: Truthov
■ odpovědný projektant objektu: Ing. Jan Fiala

☒ stupeň utajení: ☐ vypracoval:
 bez utajení Ing. Jakub Erben

■ datum: 02 / 2021
 ■ kontroloval: Ing. Jan Fiala

zakazkové číslo:	změna číslo:
018018	00
stunoč. BD:	mládko:

■ Stephen P.D.
PDPS

SITUAČNÍ VÝKRESY C

KOORDINAČNÍ SITUAČNÍ VÝKRES km 1,505 - 2,100 3.4
